















- 1 [Vanaf Utrecht A2 afslag A59 richting Nijmegen](#)
- 2 [Vanaf Eindhoven/Tilburg A2 afslag A59 richting Nijmegen](#)
- 3  [richting Nijmegen](#)
- 4  [Neem na 7 km afslag Nuland\[afslag 51\]](#)
- 5  [Neem na 300 m de eerste afslag op de rotonde \(de Van Rijckevorselweg\) richting Nuland](#)
- 6  [Neem na 250 m de eerste afslag op de rotonde \(de Rijksweg\)](#)
- 7  [Ga na 0.7 km linksaf de Schotsheuvel op](#)
- 8  [Ga na 0.6 km rechtsaf de Zandstraat op](#)
- 9  [Ga na 350 m linksaf de Loonsestraat op](#)
- 10  [Ga na 0.9 km rechtsaf de Wolfdijk op](#)
- 11  [Ga na 0.5 km linksaf de Klompstraat op](#)
- 12  [Ga na 0.8 km rechtsaf de Elst op](#)
- 13  [Ga na 0.8 km linksaf de Broekstraat op](#)
- 14  [Ga na 0.5 km rechtsaf de Spoorpad op](#)
- 15  [Volg na 150 m op de Spoorpad naar links](#)
- 16  [U bent gearriveerd \(Spoorpad geven,5386\)](#)